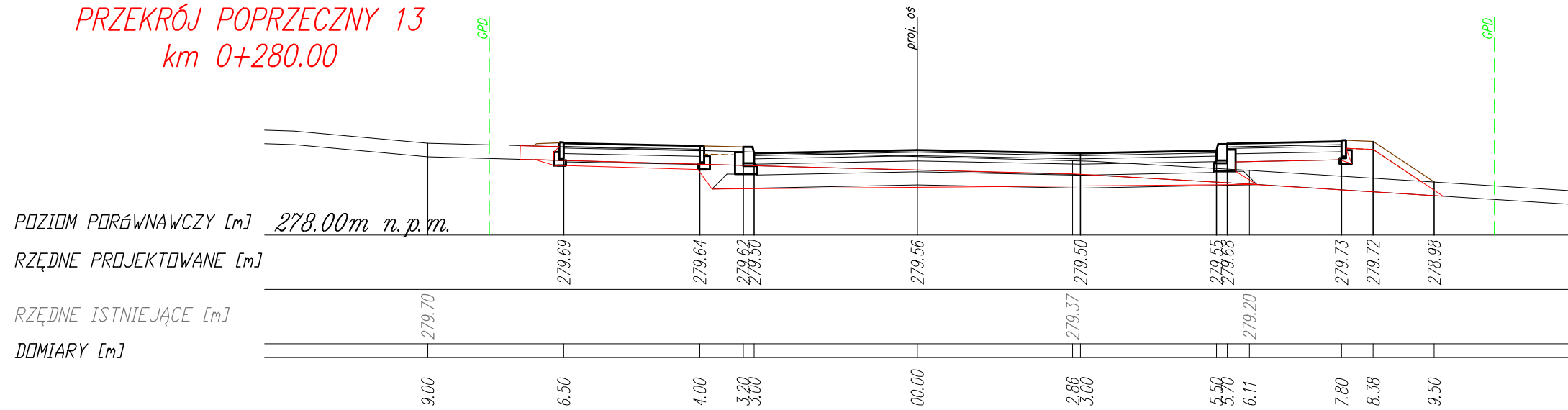
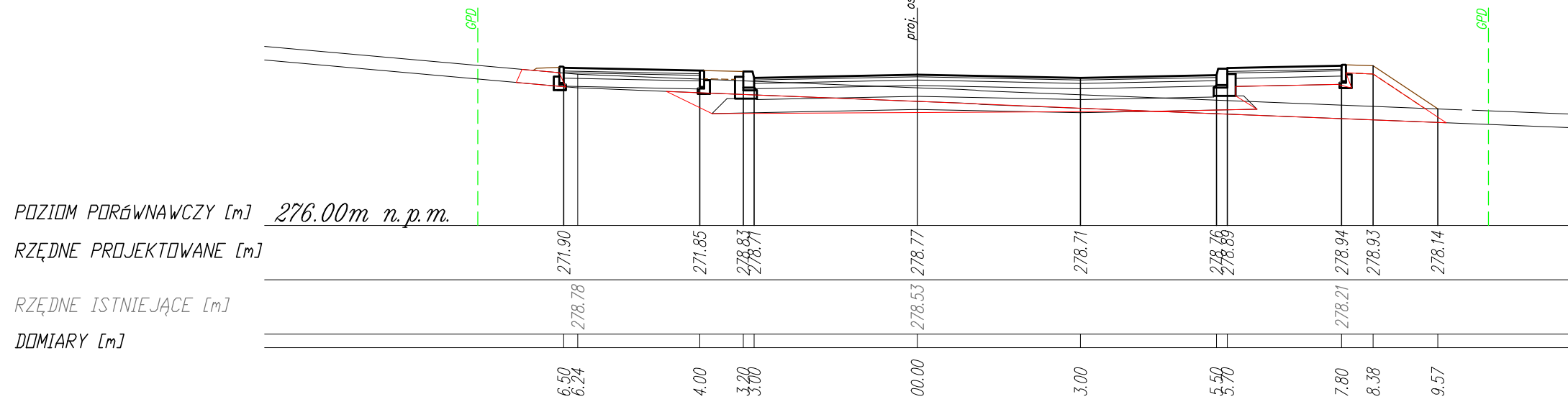


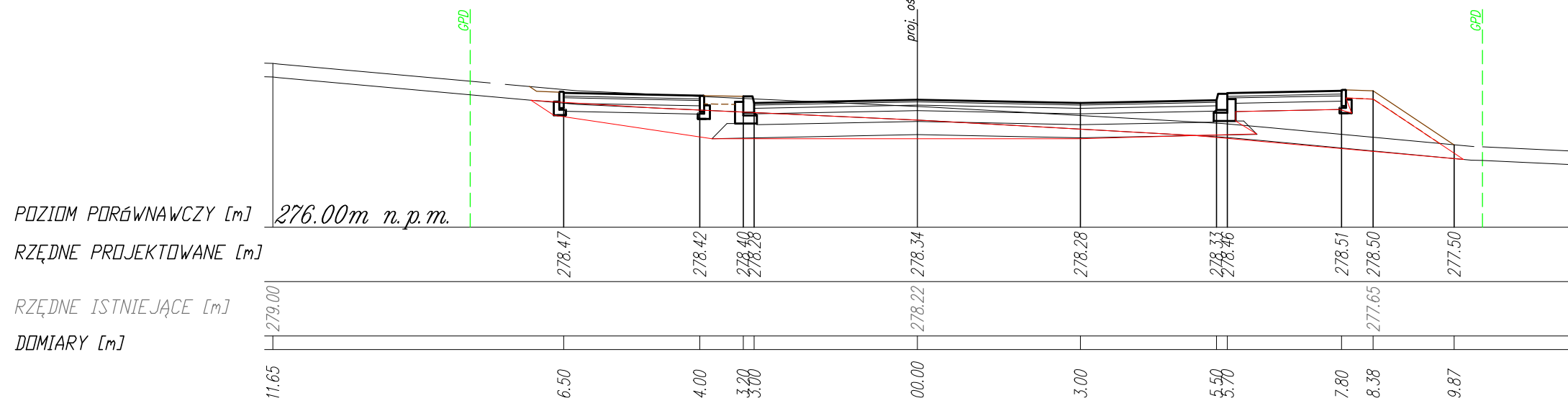
PRZEKRÓJ POPRZECZNY 13  
km 0+280.00



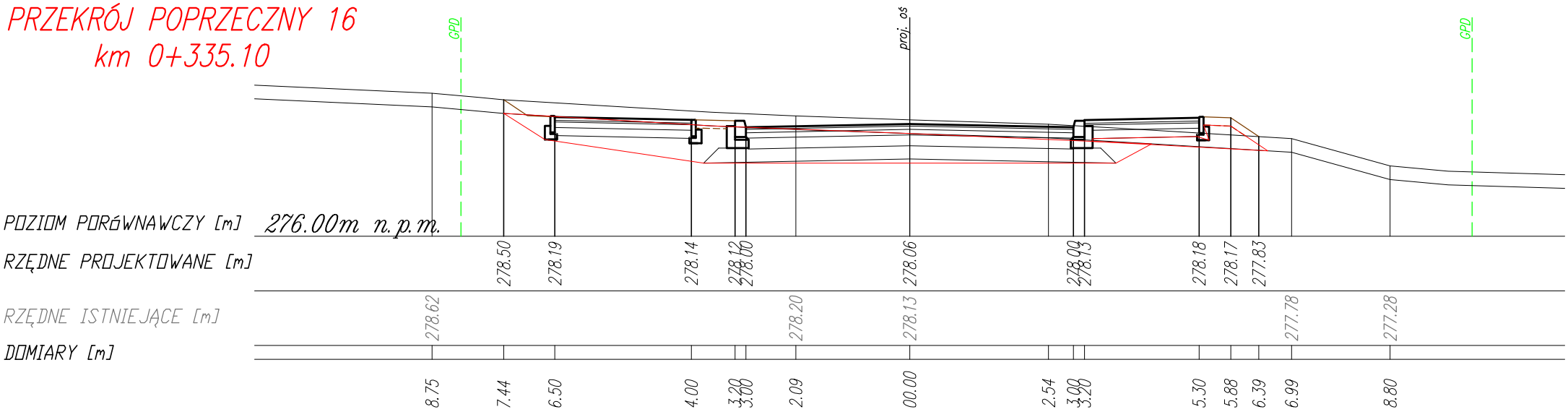
PRZEKRÓJ POPRZECZNY 14  
km 0+300.00



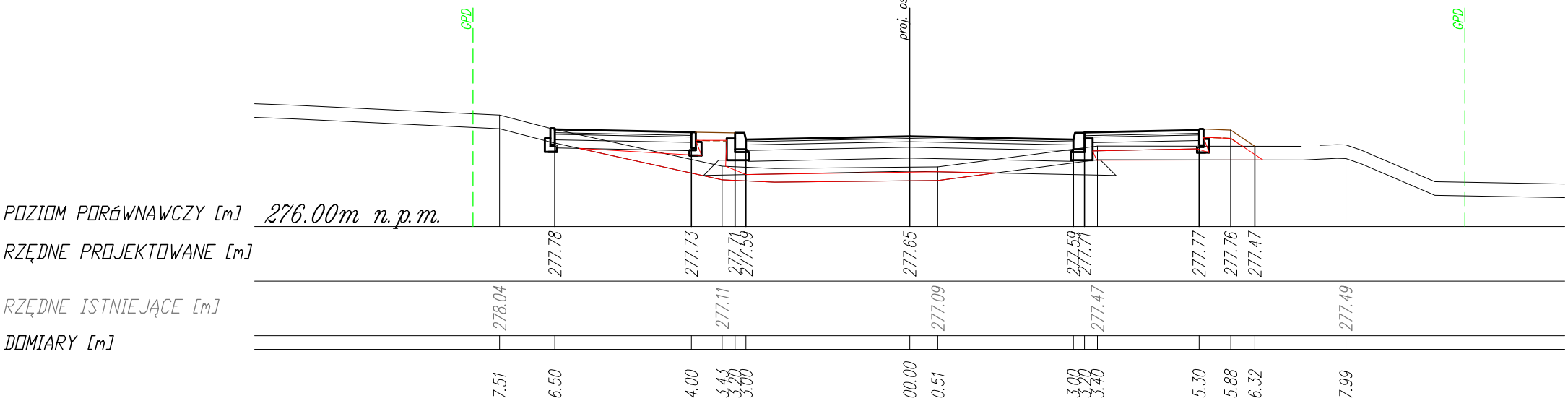
PRZEKRÓJ POPRZECZNY 15  
km 0+320.00



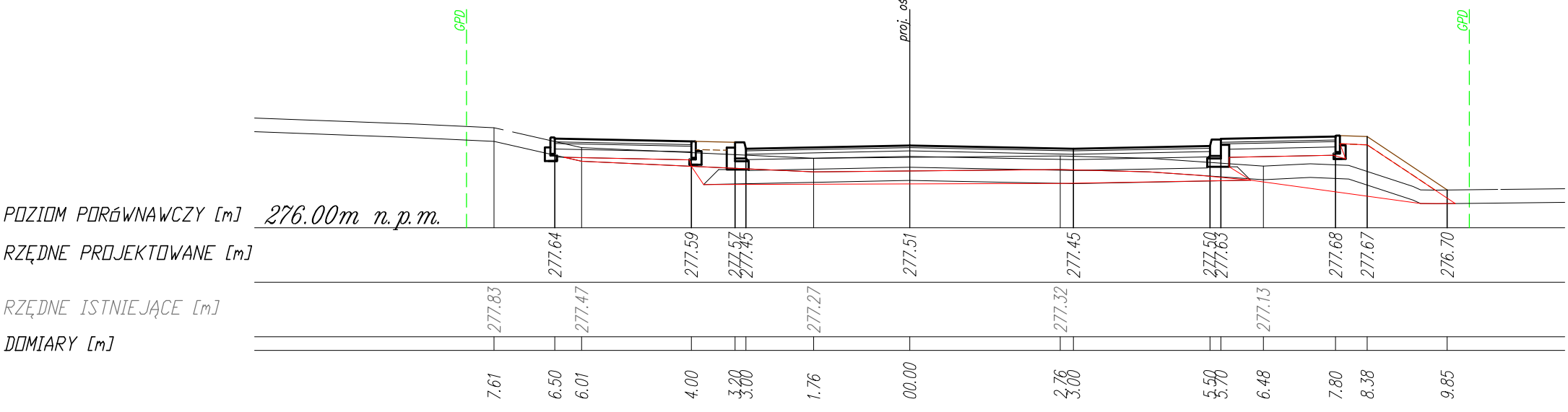
PRZEKRÓJ POPRZECZNY 16  
km 0+335.10



PRZEKRÓJ POPRZECZNY 17  
km 0+356.30



PRZEKRÓJ POPRZECZNY 18  
km 0+363.94



Inwestor: BURMISTRZ MIASTA CHRZANÓW-GMINA CHRZANÓW 32-500 Chrzanów, Al. Henryka 20		Jednostka projektowa: <div>A4 I PROJEKT PRACOWNIA PROJEKTOWA 32-540 Trzebinia, os. Widokowe 13/11</div>	
Nazwa obiektu budowlanego: ROZBUDOWA DROGI GMINNEJ UL. SZARYCH SZEREGÓW KL. I W CHRZANOWIE DO UL. NOWAKOWSKIEGO W KM 0+0000,00 DO KM 0+422,07 WRAZ Z BUDOWĄ ODWODNIENIA ORAZ BUDOWĄ, PRZEBUDOWĄ INFRASTRUKTURY TECHNICZNEJ W CHRZANOWIE			
Adres obiektu budowlanego:	Miejscowość: Chrzanów	Powiat: chrzanowski	Województwo: małopolskie
Branża:	DROGOWA	Stadium:	PT
Funkcja:	Imię i nazwisko:	Nr uprawnień i specjalizacja:	Podpis:
projektant:	mgr inż. Dominik KĄCKI	upr. nr MAP/0286/POOD/13 specjalność: drogi	
sprawdził:	mgr inż. Artur MOTAK	upr. nr MAP/00294/POOD/14 specjalność: drogi	
opracował:	mgr inż. Mariusz LIBURA		
Nazwa rysunku:	PRZEKROJE POPRZECZNE		Nr rys: D-4.2
			Skala: 1: 100
Kopowanie w całości lub części i udostępnienie osobom trzecim bez naszej zgody jest prawnie zabronione			Chrzanów, kwiecień - 2025r.